



**PREFEITURA MUNICIPAL DE SANTA LUZIA**  
**Secretaria Municipal de Segurança Pública, Trânsito e Transportes**

**ESTUDO TÉCNICO PARA OPERAÇÃO DOS RADARES - RESOLUÇÃO Nº 798/2020 DO CONTRAN**

**ANEXO I- LEVANTAMENTO TÉCNICO - CONTROLADOR DE VELOCIDADE: ESTUDO TÉCNICO  
PARA O LOCAL DE INSTALAÇÃO DOS EQUIPAMENTOS**

**1 – IDENTIFICAÇÃO DO ÓRGÃO OU ENTIDADE COM CIRCUNSCRIÇÃO SOBRE A VIA:**

Razão Social	Secretaria Municipal de Segurança Pública, Trânsito e Transportes
CNPJ	18.715.409/0001-50
Município/UF	Santa Luzia / Minas Gerais
Data início da operação	

**2 – CARACTERÍSTICAS DO LOCAL/TRECHO DA VIA:**

Endereço: Av. Brasília oposto ao nº 2784		Município: Santa Luzia / MG			
Coordenadas Geográficas:	Latitude: -19.787386°	Longitude: -43.922350°			
Quantidade de Faixas Fiscalizadas: 02		VMD: 11.391			
Faixa	Via	Sentido	Município > Município	Geometria	
Fx1	Pista Principal	MG 10	Santa Luzia > Belo Horizonte	Plano	Curva
Fx2	Pista Principal	MG 10	Santa Luzia > Belo Horizonte	Plano	Curva
Classificação Viária:	Via Urbana - Arterial		Tipo de Pista:	Pista Dupla	
Trânsito de Vulneráveis:	<input checked="" type="checkbox"/> Crianças		<input checked="" type="checkbox"/> Ciclistas		
	<input checked="" type="checkbox"/> Pessoa com Deficiência		<input checked="" type="checkbox"/> Veículos não motorizados		
	<input checked="" type="checkbox"/> Pedestres		<input type="checkbox"/> Trânsito de animais selvagens		
	Outros:				
Obras de Arte:	<input type="checkbox"/> Passarela		<input type="checkbox"/> Ponte		
	<input type="checkbox"/> Passagem subterrânea		<input type="checkbox"/> Pórtico		
	<input type="checkbox"/> Viaduto		<input type="checkbox"/> Linha Férrea		
	Outras:				





**PREFEITURA MUNICIPAL DE SANTA LUZIA**  
**Secretaria Municipal de Segurança Pública, Trânsito e Transportes**

**ESTUDO TÉCNICO PARA OPERAÇÃO DOS RADARES - RESOLUÇÃO Nº 798/2020 DO CONTRAN**

**ANEXO I- LEVANTAMENTO TÉCNICO - CONTROLADOR DE VELOCIDADE: ESTUDO TÉCNICO  
PARA O LOCAL DE INSTALAÇÃO DOS EQUIPAMENTOS**

**3 – VELOCIDADE:**

Velocidade Regulamentada para o local ou trecho de instalação do equipamento (Km/h): 60 km/h

Data: 25/10/2024

**4 – AUTORIDADE DE TRÂNSITO COM CIRCUNSCRIÇÃO SOBRE A VIA:**

Nome: Walter Anselmo Simões Rocha

Matrícula nº: 34653

Assinatura:   
Secretaria de Segurança Pública,  
Trânsito e Transportes  
Mat: 34.653





**PREFEITURA MUNICIPAL DE SANTA LUZIA**  
**Secretaria Municipal de Segurança Pública, Trânsito e Transportes**

**ESTUDO TÉCNICO PARA OPERAÇÃO DOS RADARES - RESOLUÇÃO Nº 798/2020 DO CONTRAN**  
**ANEXO I- LEVANTAMENTO TÉCNICO - CONTROLADOR DE VELOCIDADE: ESTUDO TÉCNICO**  
**PARA O LOCAL DE INSTALAÇÃO DOS EQUIPAMENTOS**

**RELATÓRIO FOTOGRÁFICO**









**PREFEITURA MUNICIPAL DE SANTA LUZIA**  
**Secretaria Municipal de Segurança Pública, Trânsito e Transportes**

**ESTUDO TÉCNICO PARA OPERAÇÃO DOS RADARES - RESOLUÇÃO Nº 798/2020 DO CONTRAN**

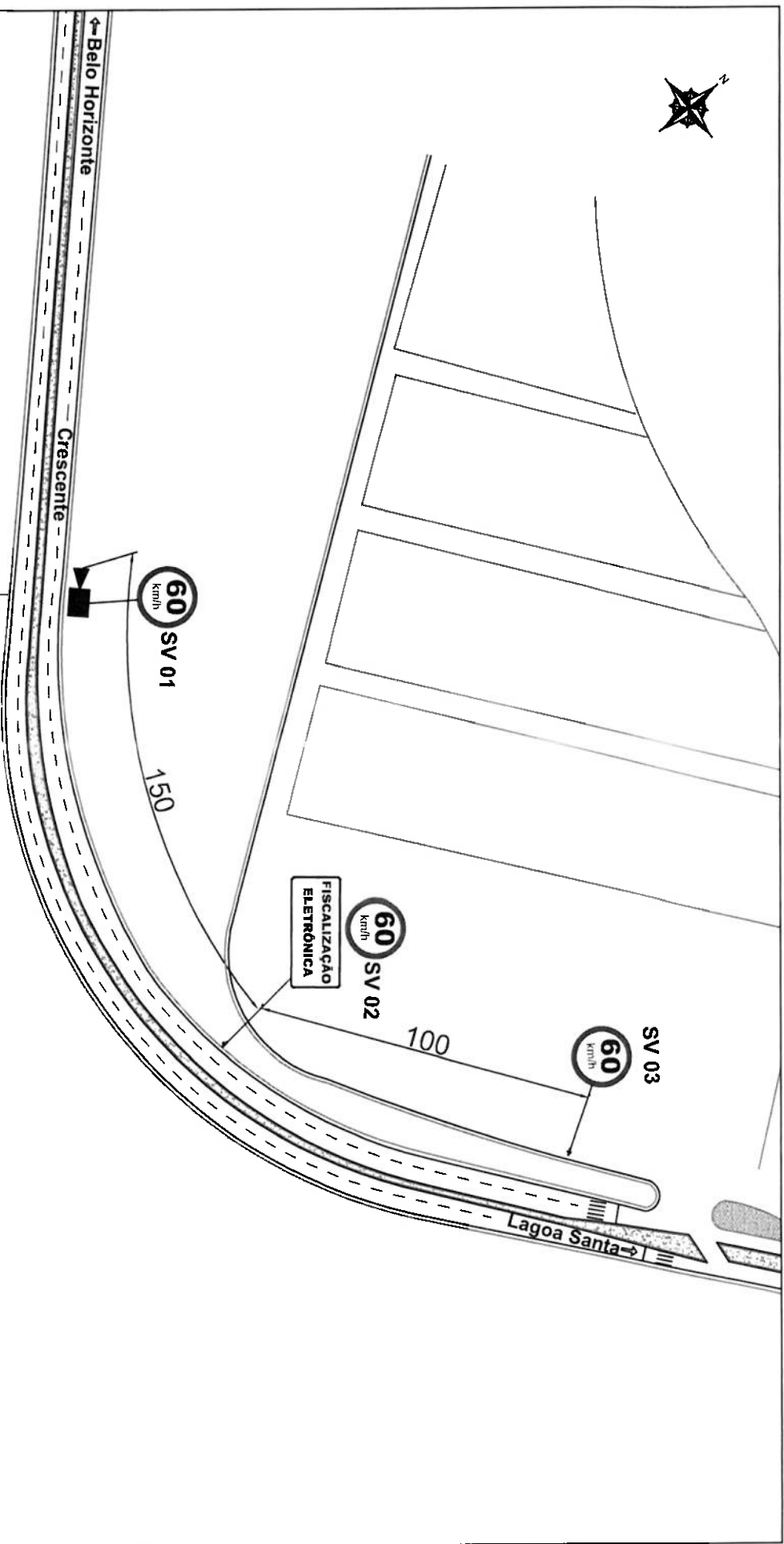
**ANEXO I- LEVANTAMENTO TÉCNICO - CONTROLADOR DE VELOCIDADE: ESTUDO TÉCNICO  
PARA O LOCAL DE INSTALAÇÃO DOS EQUIPAMENTOS**


**VISTA AÉREA DO LOCAL ANTES DA INSTALAÇÃO**










 <b>PREFEITURA SANTA LUZIA</b>		<b>PREFEITURA MUNICIPAL DE SANTA LUZIA</b>			
<b>LEVANTAMENTO TÉCNICO PARA OPERAÇÃO DOS RADARES</b>					
<b>INSTALAÇÃO DE CONTROLADORES FIXOS DE EXCESSO DE VELOCIDADE - CROQUI</b>					
<b>LOCAL DO EQUIPAMENTO</b>		<b>COORDENADAS GEOGRÁFICAS</b>			
Av. Brasília, oposto ao nº 2784					
<b>TIPO DO EQUIPAMENTO</b>		<b>MARCA</b>	<b>MODELO</b>	<b>Latitude</b>	<b>Longitude</b>
<b>CONTROLADOR ELETRÔNICO DE VELOCIDADE</b>		<b>PERKONS</b>	<b>SMARTPK</b>	-19.787386°	-43.922350°

**PREFEITURA  
SANTA LUZIA**

**EMPRESA**

**SITRAN SINALIZAÇÃO DE TRÂNSITO INDUSTRIAL LTDA.**

1309010007 - av. brasilia.pdf - vista aerea - kruz.png

